

kohteen tunnus: Jukolantie



# Telia Towers



tunnus: Jukolantie, id 09 858 20384  
Rajamäentie 50 (Mikonpuisto)  
04340 TUUSULA

## KARTTA, OLEVAN MASTON PEITTO- / PALVELUALUE



Oleva masto (putkiristikopylväs), korkeus 33 metriä ja laitesuoja.  
Mastossa ei ole haruksia.



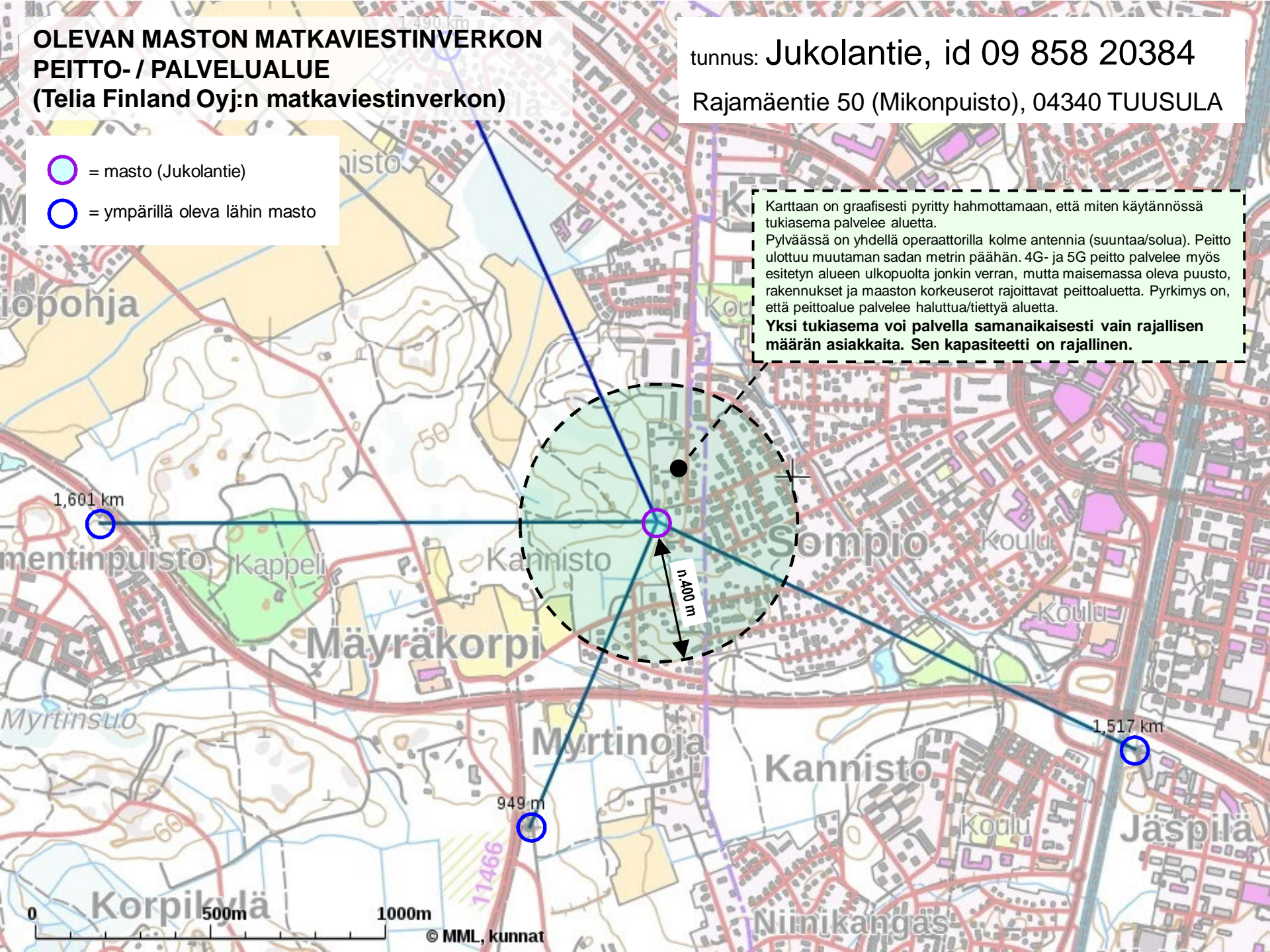
**OLEVAN MASTON MATKAVIESTINVERKON  
PEITTO- / PALVELUALUE  
(Telia Finland Oyj:n matkaviestinverkon)**

tunnus: Jukolantie, id 09 858 20384

Rajamäentie 50 (Mikonpuisto), 04340 TUUSULA

-  = masto (Jukolantie)
-  = ympärillä oleva lähin masto

Karttaan on graafisesti pyritty hahmottamaan, että miten käytännössä tukiasema palvelee aluetta. Pylväässä on yhdellä operaattorilla kolme antennia (suuntaa/solua). Peitto ulottuu muutaman sadan metrin päähän. 4G- ja 5G peitto palvelee myös esitetyn alueen ulkopuolta jonkin verran, mutta maisemassa oleva puusto, rakennukset ja maaston korkeuserot rajoittavat peittoaluetta. Pyrkimys on, että peittoalue palvelee haluttua/tiettyä aluetta. **Yksi tukiasema voi palvella samanaikaisesti vain rajallisen määrän asiakkaita. Sen kapasiteetti on rajallinen.**



1,601 km

n.400 m

949 m

1,517 km

0 500m 1000m

© MML, kunnat